
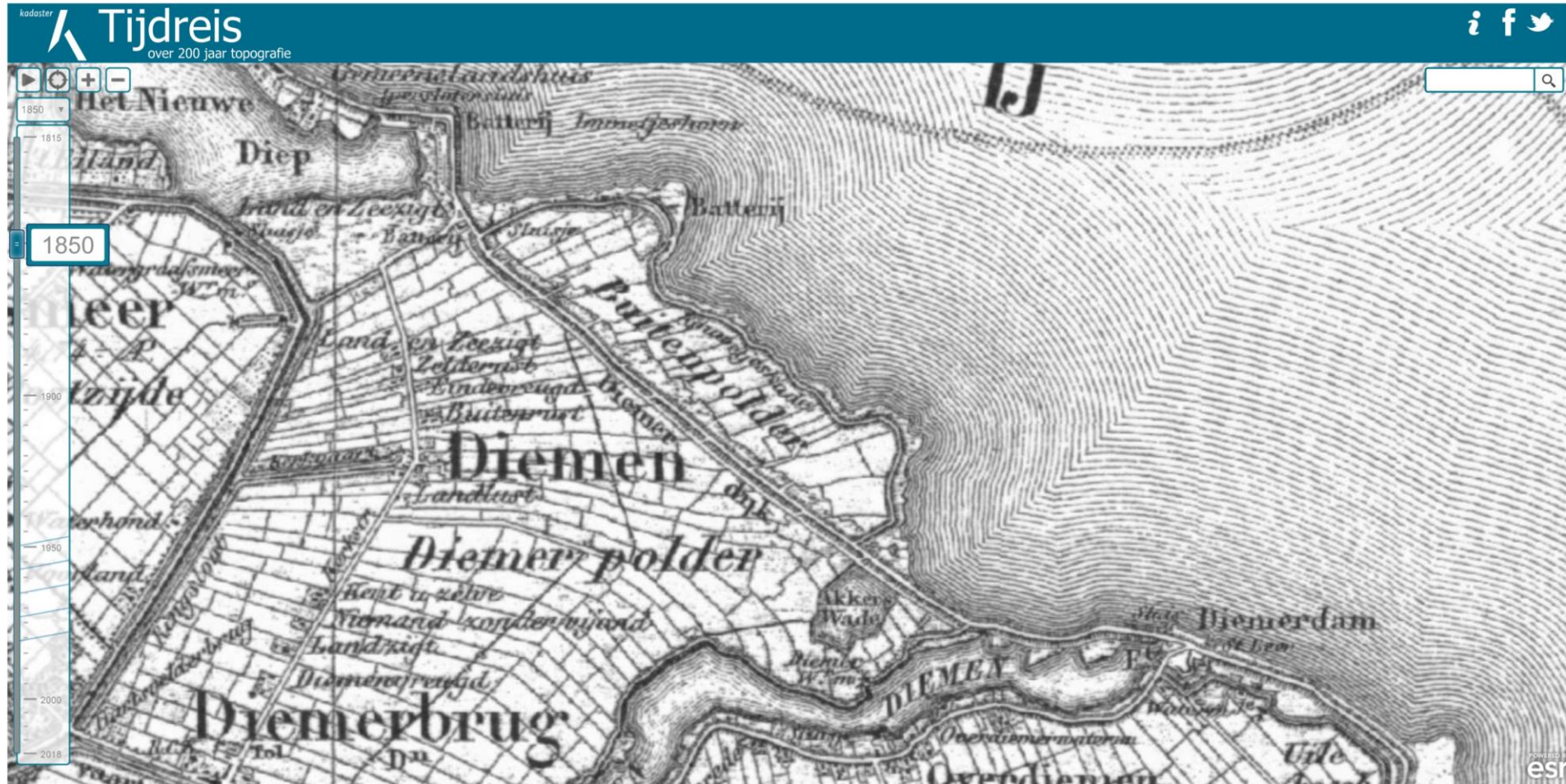


TopoTijdreis

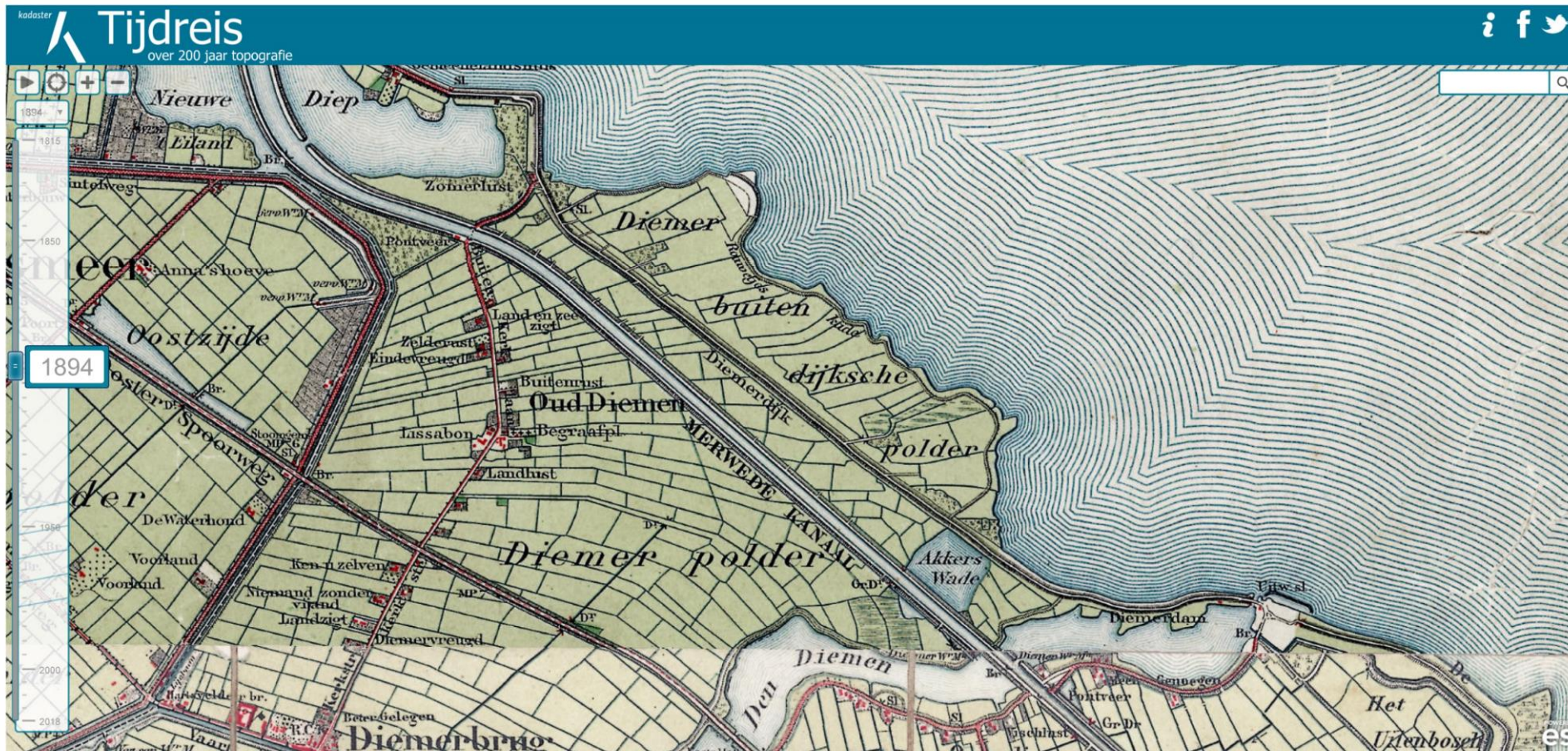
Diemerpark en omgeving n.a.v. de ontwikkeling van de ARK-zone



Vrienden van het Diemerpark



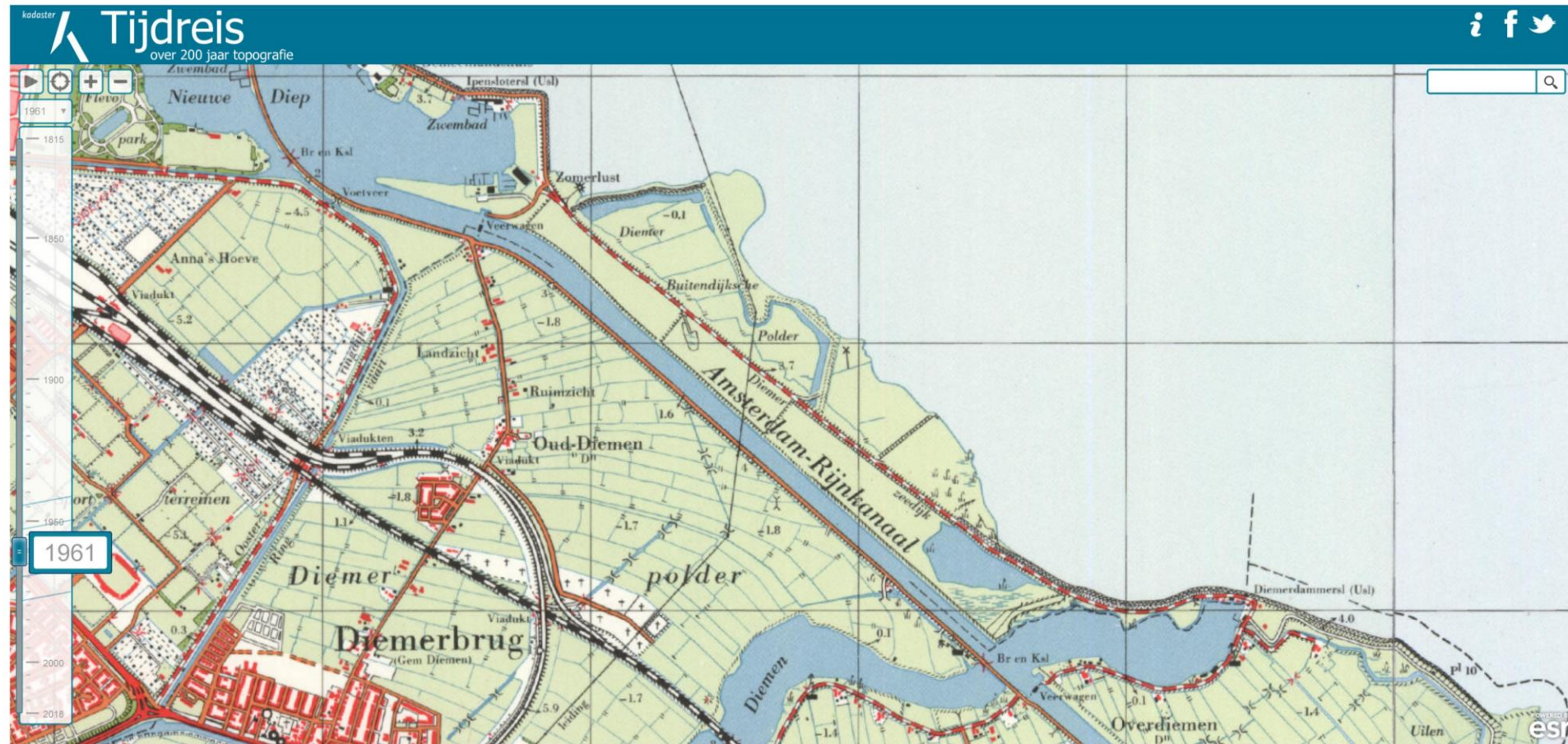
1850: Diempolder (binnendijks land) en Buitenpolder (buitendijks land) gescheiden door vrij rechte Diemerzeedijk. De Rouwetjeskade vormt de buitenrand van de (Diemer) Buitenpolder. De verkaveling loopt grotendeels 'door'; het Amsterdam-Rijn-/Merwedekanaal is nog niet aanwezig. De plas Akkerswade (een wiel ontstaat door een dijkdoorbraak) en de Batterij zijn al aanwezig. De 'Land en Zeezichtbatterij' bevindt zich op de plek van de latere villa 'Zomerlust'.



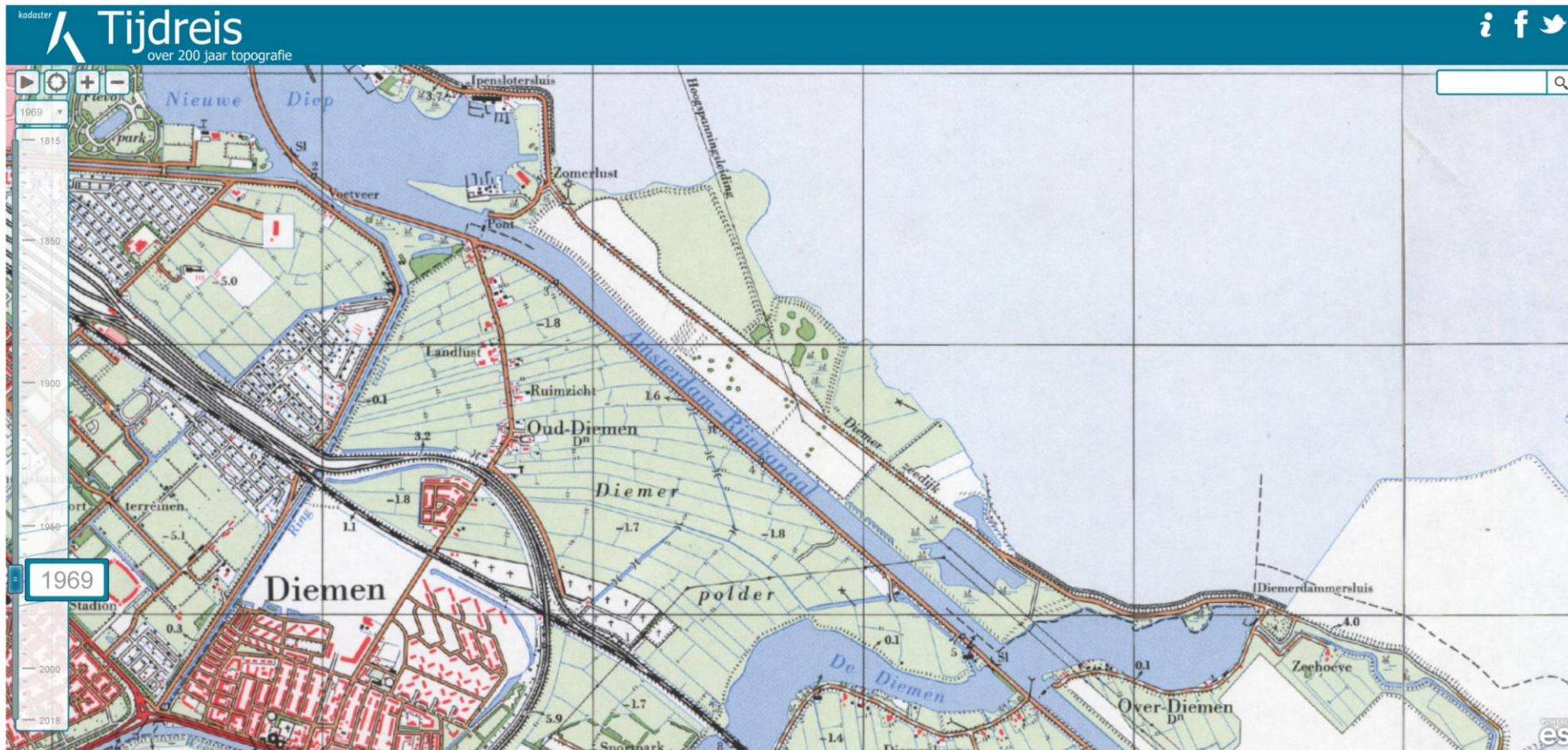
1894: Het Merwedekanaal (het later verbrede Amsterdam-Rijnkanaal) is gegraven door de Diempolder. Villa 'Zomerlust' is aanwezig ter plaatse van de voormalige Batterij Land en Zeezicht. De historische Buitenkerkerlaan is doorsneden door het Merwedekanaal. De verbinding vindt plaats door een pontveer. De verkaveling van de Diempolder loopt nog door over het kanaal en de Diemerzeedijk tot in de Diemer Buitendijksche polder. Ook de plas Akkerswade is door het Merwedekanaal doorsneden, evenals De Diemen en het Nieuwe Diep.



1949/1950: Topografische kaart van na de 2^e W.O.; de grafische kwaliteit is gering. De verkaveling tussen het (verbrede?) Merwedekanaal en de Diemerzeedijk is verdwenen. Waarschijnlijk is de (ARK-)strook gebruikt voor het storten van grond en/of baggerslib. De plas Akkerswade is erg groot weergegeven. De oude polderverkaveling is nog aanwezig in de Diemer Buitendijksche polder. De Rouwetjeskade langs de buitenrand van de polder is niet meer aangegeven. Bij de Buitenkerkerweg is de jachthaven aangegeven, bij de Ipenslotersluis een buitenzwembad.



1961: De naam van het Merwedekanaal is veranderd in Amsterdam-Rijnkanaal (ARK). In de ARK-zone zijn kaden opgeworpen. De plas Akkerswade is kleiner ingetekend. Waarschijnlijk is de ontwatering in de Diemer Buitendijksche polder verbeterd door het opwerpen van nieuwe kaden en het graven van daaraan parallel lopende vrij brede watergangen. Er loopt een hoogspanningsleiding door halverwege de Diemer Buitendijksche polder en de ARK-zone naar de Diemerpolder.



1969: Het gebied bij de villa 'Zomerlust' is als rietland aangegeven, evenals de contour van het terrein van het Politie Trainingscentrum. De verkaveling in de Diemer Buitendijksche polder (niet vermeld) is (grotendeels) verdwenen. Waarschijnlijk is de agrarische functie er niet meer. De zuidpunt van de polder is aangegeven als een plas in braakliggend gebied. Een groot deel van ARK-zone is als braakliggend gebied aangegeven met enkele bosschages. De zuidkant van de ARK-zone is aangegeven als rietland rondom de plas Akkerswade. Het tracé van de hoogspanningsleiding is verlegd en loopt voor een deel via de ARK-zone in de richting van Over-Diemen (de huidige Diemercentrale). Er is zelfs een 2^e hoogspanningsleiding aangegeven die van Over-Diemen, via de ARK-zone, naar de Diempolder loopt.



1981: De Diemervijfhoek die sinds 1969 op de kaart is aangegeven is nu voor een deel begroeid. De zuidpunt van de Buitendijksche polder is als rietland met plassen ingetekend, het aansluitende gebied als braakliggend terrein. Het overige deel van de polder is aangegeven als groen ruigtegebied. Het rietland van de Batterij strekt zich aan twee zijden uit met brede rietoevers. De noordzijde van de ARK-zone is als bebost aangegeven, het middengebied als groen ruigtegebied met bosschages en het zuidelijk deel als rietland met de plas Akkerswade (+/- de huidige vorm). Er zijn nu drie hoogspanningsleidingen aangegeven, waarvan twee door de ARK-zone en een via de Buitendijksche polder.



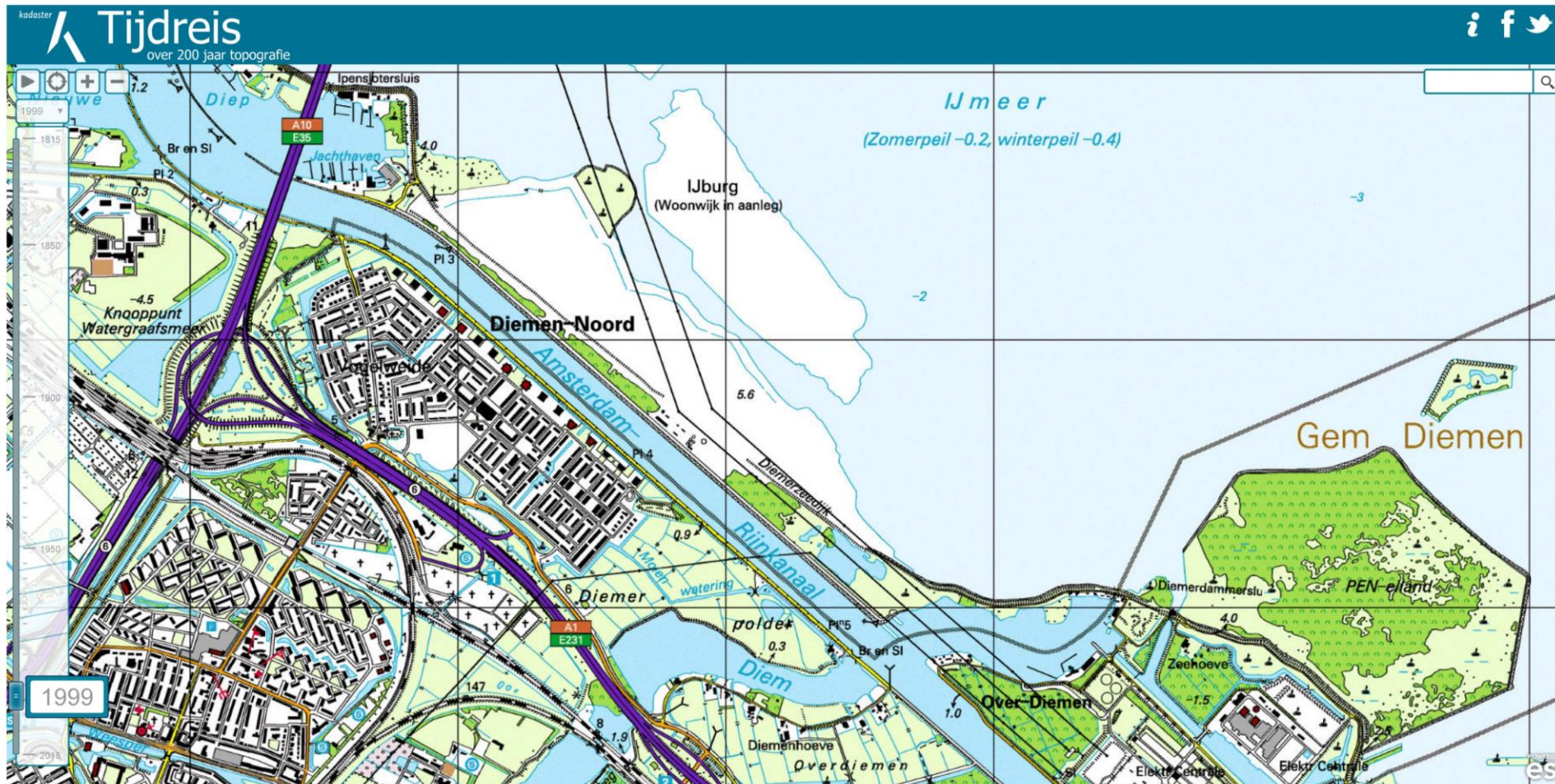
1888: Een groot deel van de Buitendijksche polder is als braakliggend gebied ingetekend. Alleen de noordwestpunt is als groen ruigtegebied met enkele aangegeven. Er zijn ook verschillende peilhoogten aangegeven: het oorspronkelijke maaiveld (m.v.) ligt op -0.1 m. De peilhoogte van een kade is 3.0 m en de kruin van de Diemerzeedijk ligt op 4.0 m. Een deel van het braakliggend gebied (stortplaats?) in de Buitendijksche polder heeft een peilhoogte van 5.6 m. De ARK-zone is als nat bebost terrein ingetekend en rondom de plas Akkerswade treft men rietland aan.



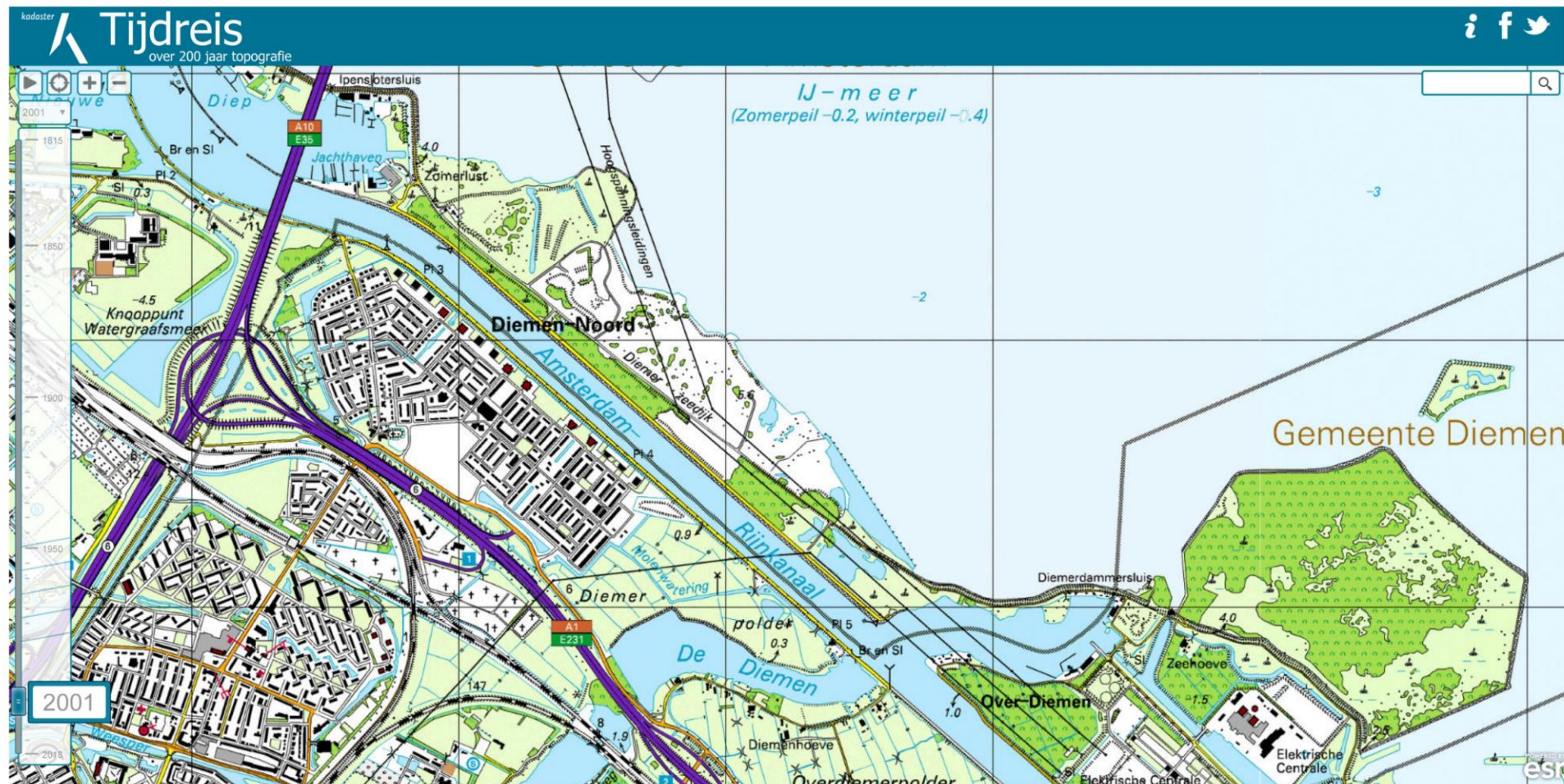
1993: De Diemervijfhoek is nu als grotendeels nat bebost gebied ingetekend. De Buitendijksche polder staat voor grootste deel als braakliggend terrein op de kaart, inclusief de zuidpunt, met op een plaats een vermelde peilhoogte van 5.6 m. De noordpunt, inclusief de Batterij, is aangegeven als groen ruigtegebied met enkele bosschages en rietland.

De ARK-zone is grotendeels aangegeven als nat bebost gebied met middenin een braakliggend terrein.

De zuidpunt is ingetekend als rietland met middenin de plas Akkerswade. Het rietland strekt zich uit langs De Diemen aan binnendijkse kant van de Diemerzeedijk. Diemerpolder gedeeltelijk bebouwd!



1999: Diempolder grotendeels bebouwd. Het 'opspuiten' van IJburg is op de kaart aangegeven. De gehele Buitendijksche polder is als braakliggend terrein aangegeven. Er is een peilhoogte van 5.6 m aangegeven, alleen de Batterij en de vooroever voor villa Zomerlust is als rietland ingetekend. Een deel van het terrein van de Politiehonden Trainingscentrum is als nat bos ingetekend. Opvallend is dat de Diemerzeedijk in het midden van het (toekomstige) Diemerpark ontbreekt. De ARK-zone is aangegeven als bosgebied met in het midden een braakliggend terrein. Naar het noorden toe versmald de beboste strook. Het gebied rond de plas Akkerswade is aangegeven als rietland. ^{1/1}

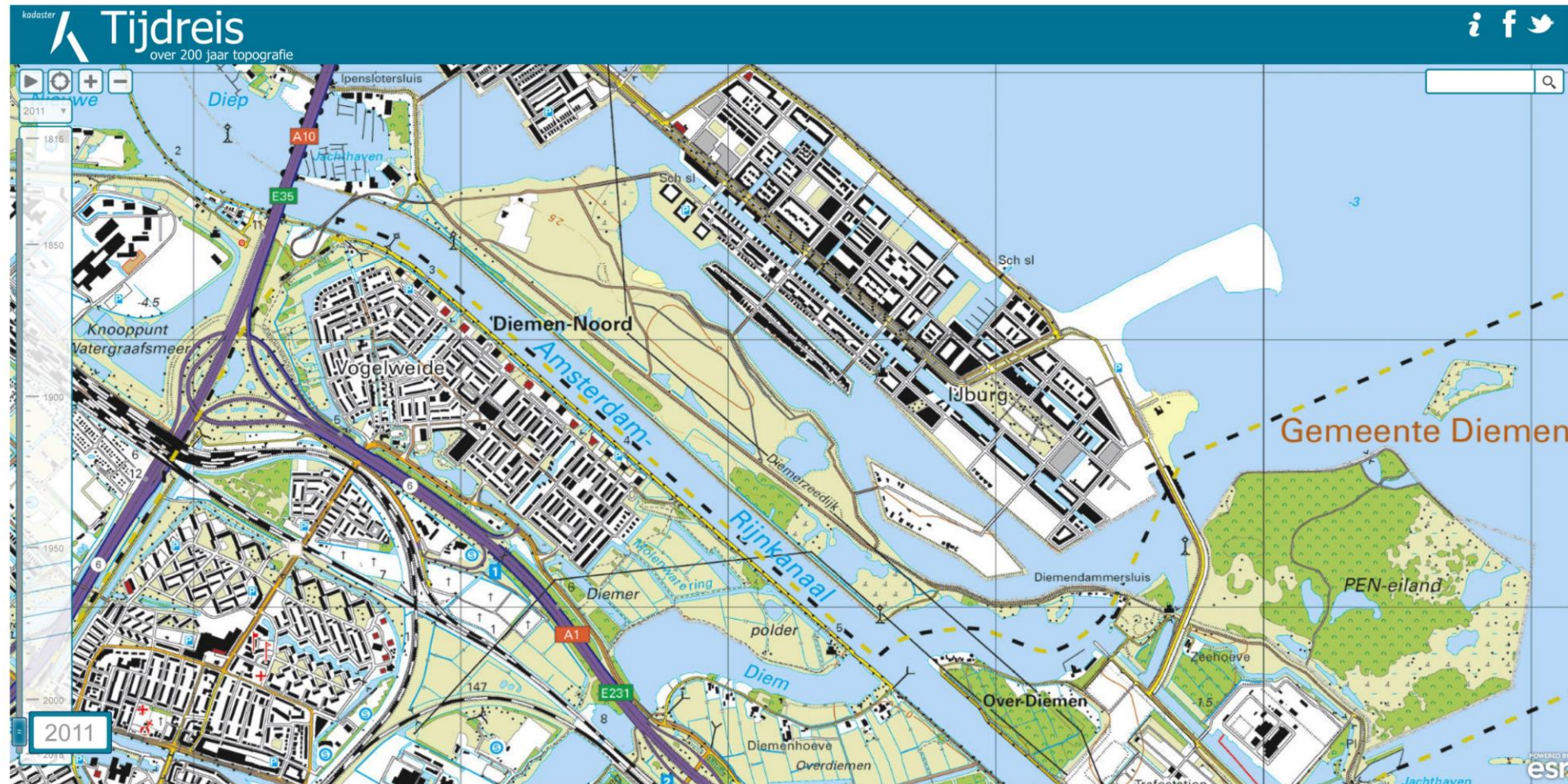


2001: Vreemd genoeg is een aanduiding van IJburg weer van de kaart verdwenen en ook is de situatie in de Buitendijksche polder grotendeels ingetekend overeenkomstig de kaart van 1993. De kaart van 1999 neemt een wat vreemde plaats in de volgorde in.

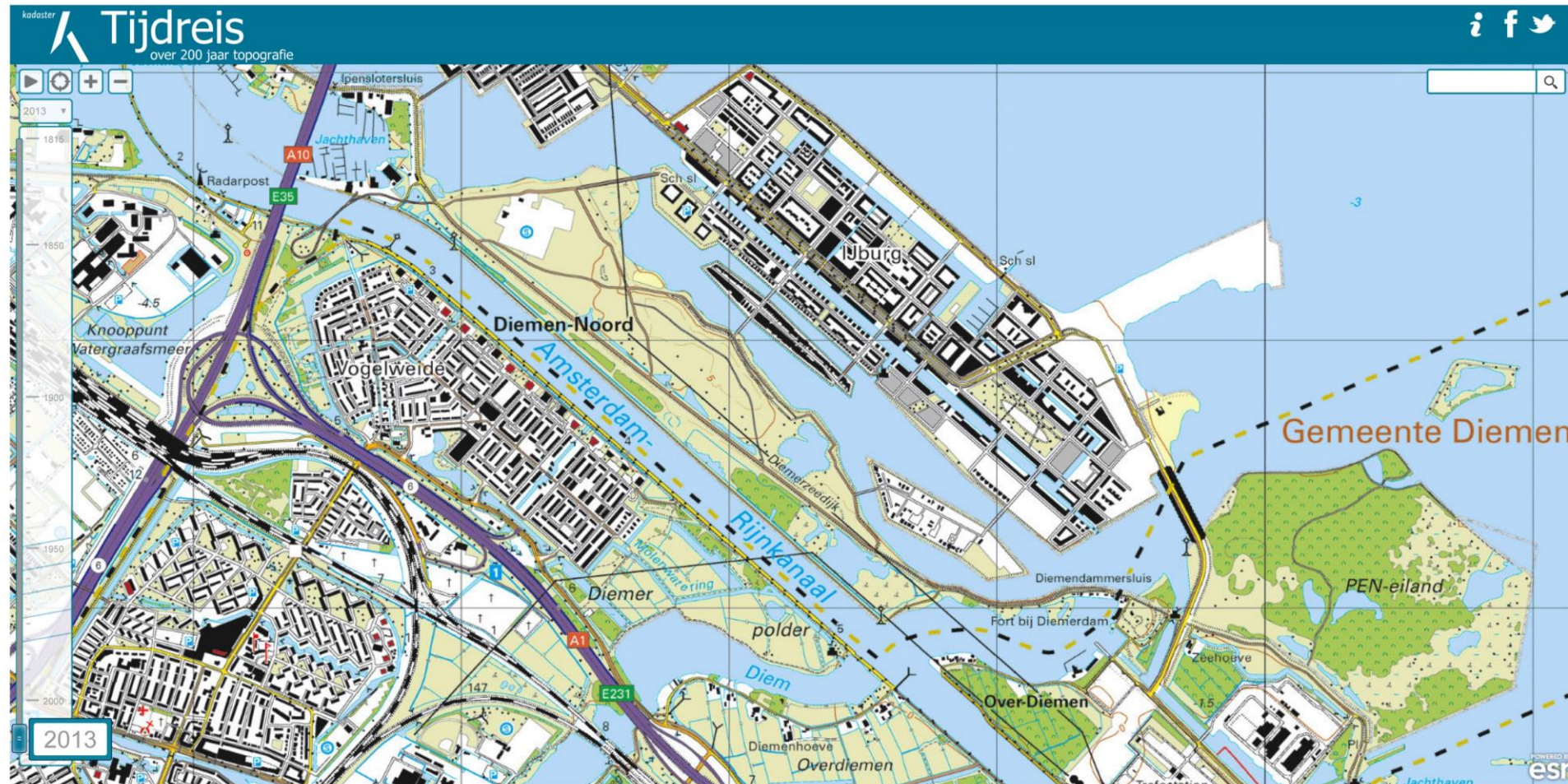
De ARK-zone is aangegeven een nat bebost gebied met in het midden een braakliggend terrein. De zuidpunt is aangegeven als rietland die de plas Akkerswade omgeeft. Het rietland strekt zich uit langs De Diemen aan de binnendijkse kant van de Diemerzeedijk.



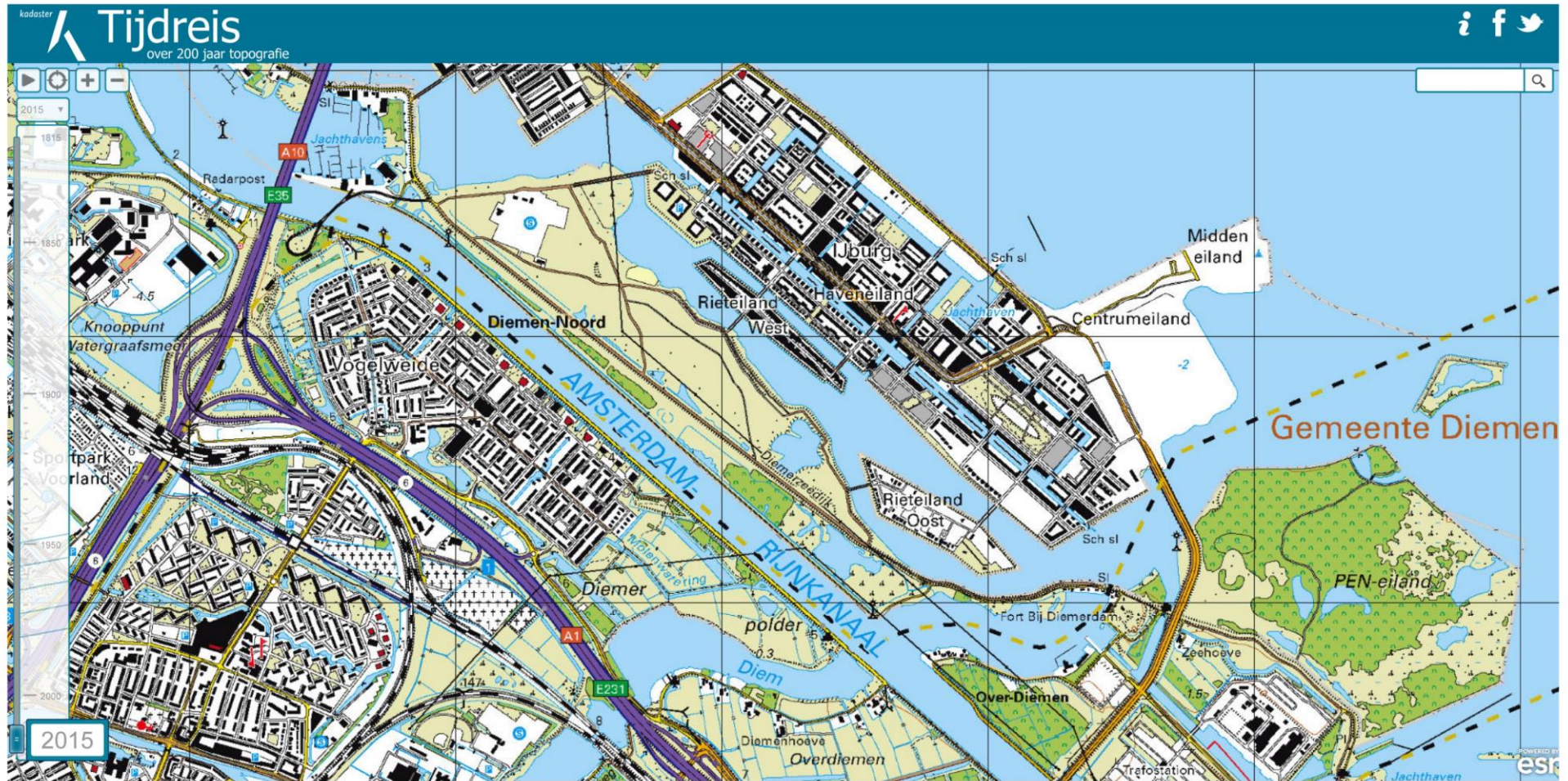
2007: IJburg, woonwijk in aanleg, staat op de kaart. Het Diemerpark is qua inrichting globaal Aangegeven, inclusief de waterpartijen aan de buitendijkse kant van de Diemerzeedijk. In de ARK-zone is (nat) bos aangegeven met enige onderbrekingen. De zuidpunt van de ARK-zone is ingetekend als groen open gebied waarin de plas Akkerswade is opgenomen. Het gebied loopt door langs de Diemen aan de binnendijkse kant van de Diemerzeedijk. De Nesciobrug staat erop. Er lopen nog twee hoogspanningsleidingen door het Diemerpark en Akkerwade.



2011: IJburg is verder bebouwd. Het Diemerpark is als groengebied aangegeven, inclusief een aantal paden. Een deel van het sportpark is aangegeven. Er zijn twee peilhoogten aangegeven: 2.5 m in het noordelijke deel en 5.0 m in het middendeel. De waterpartijen langs de Diemerzeedijk staan vrij markant op de kaart; ze dienen als opvang voor het afstromend water van het hoger gelegen gebied. De ARK-zone is als groengebied ingetekend met eenheden van bos en waterlopen. Het gebied rondom de plas Akkerswade is aangegeven als rietland. Langs de Diemen zijn (zomer-)huisjes ingetekend.

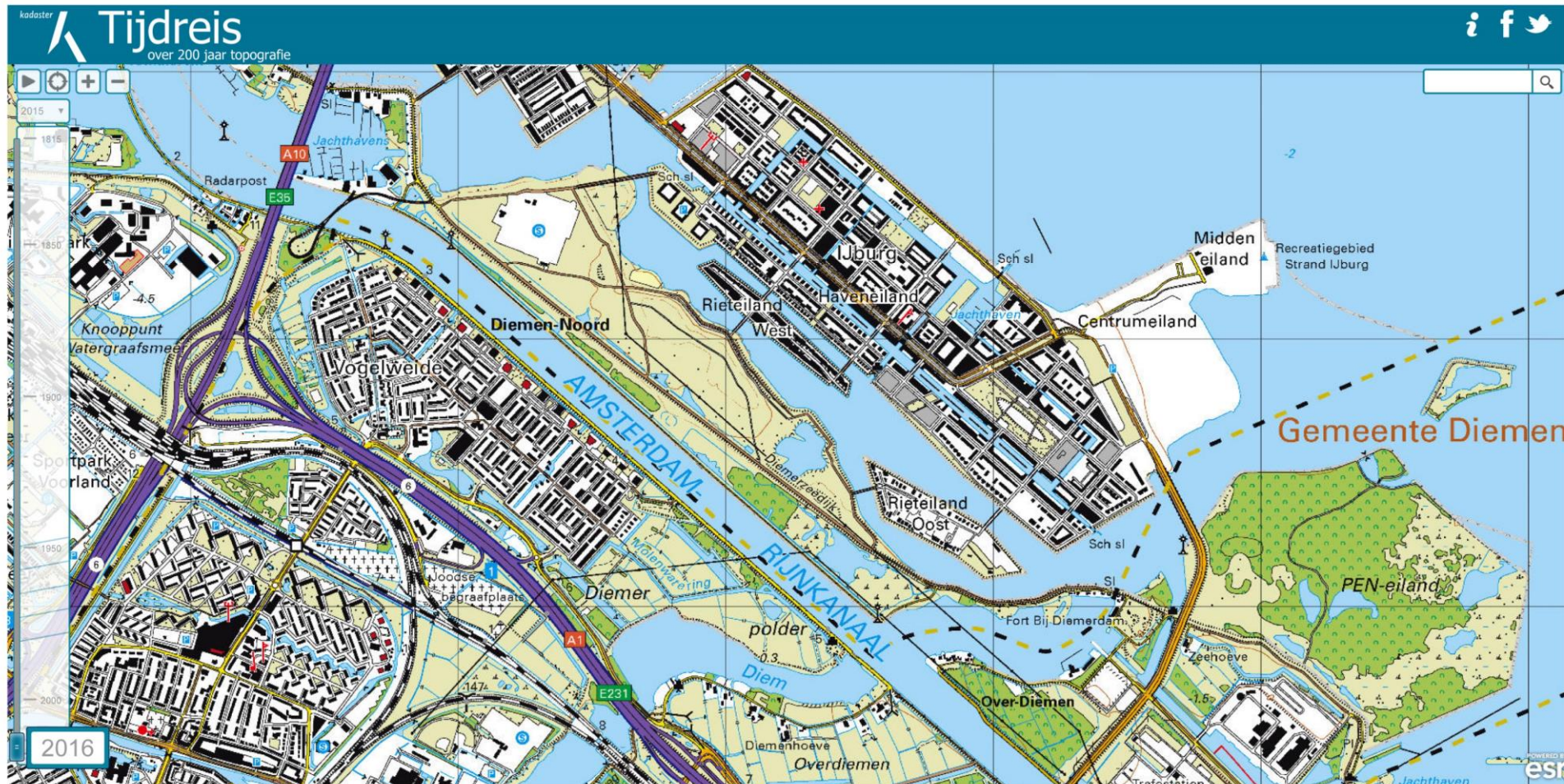


2013: In het Diemerpark is de oppervlak van het sportpark uitgebreid. Het lijkt erop dat de inspectieputten zijn ingetekend.
In de ARK-zone zijn de amfibieënpoelen ingetekend, verder is de invulling van de ARK-zone overeenkomstig de kaart van 2011.



2015: De peilhoogten in het Diemerpark zijn verdwenen.

Verder komt veel overeen met de kaart van 2013 wat betreft het Diemerpark en de ARK-zone.



2016: Het sportpark in het Diemerpark is verder uitgebreid. Verder komt veel overeen met de kaarten van 2013 en 2015 wat betreft het Diemerpark en de ARK-zone. IJburg is verder volgebouwd.